

Województwo: śląskie
Powiat: raciborski
Jednostka ewidencyjna: Rudnik (241108_2)
Obręb: Sławików (241108_2.0014)

MAPA DO CEŁÓW PROJEKTOWYCH
skala 1:500

Arkusz mapy zasadniczej:
6.128.22.20.4.3/20.4.4
6.128.22.25.2.1/25.2.2 (układ "2000")
układ wysokościowy: PL-EVRF2007-NH

Granice przedmiotowej działki nr 337/20 wpisano na podstawie pomiarów bezpośrednich w terenie, z wymagającą przepisaną dokładnością. Granice pozostałych działek wpisano na podstawie numerycznej i analogowej mapy ewidencyjnej gruntów, pozyskanej z PZGK. Brak uzgodnień ZUP z okresu ostatnich 3 lat. Nie wszystkie dane ewidencyjne wykazane na niniejszej mapie spełniają wymagania dokładnościowe określone w przepisach. Nie wyklucza się istnienia w terenie innych nie wykazanych na mapie urządzeń sieci uzbrojenia terenu, które nie były zgłoszone do inwentaryzacji powykonawczej. Mapa bez uzgodnień brandzowych. W księdze wieczystej G11R/00036684/6 brak służebności gruntowych na przedmiotowej działce nr 337/20.

SG.6642.2.444.2024
Racibórz, dnia 28.03.2024 r.

GEO- HOUSE Patryk Brakowski
ul. Jagielnia 58, 47-400 Racibórz
tel. 504 053 144
NIP 639-170-12-83 REGON 387627162
e-mail: kontakt@geo-h.pl

zakres aktualizacji
granice działek
granice konturów klasyfikacyjnych
linia rozgraniczająca z MPZP
linia zabudowy z PZP

GEO- HOUSE Patryk Brakowski
ul. Jagielnia 58, 47-400 Racibórz
tel. 504 053 144
NIP 639-170-12-83 REGON 387627162
e-mail: kontakt@geo-h.pl

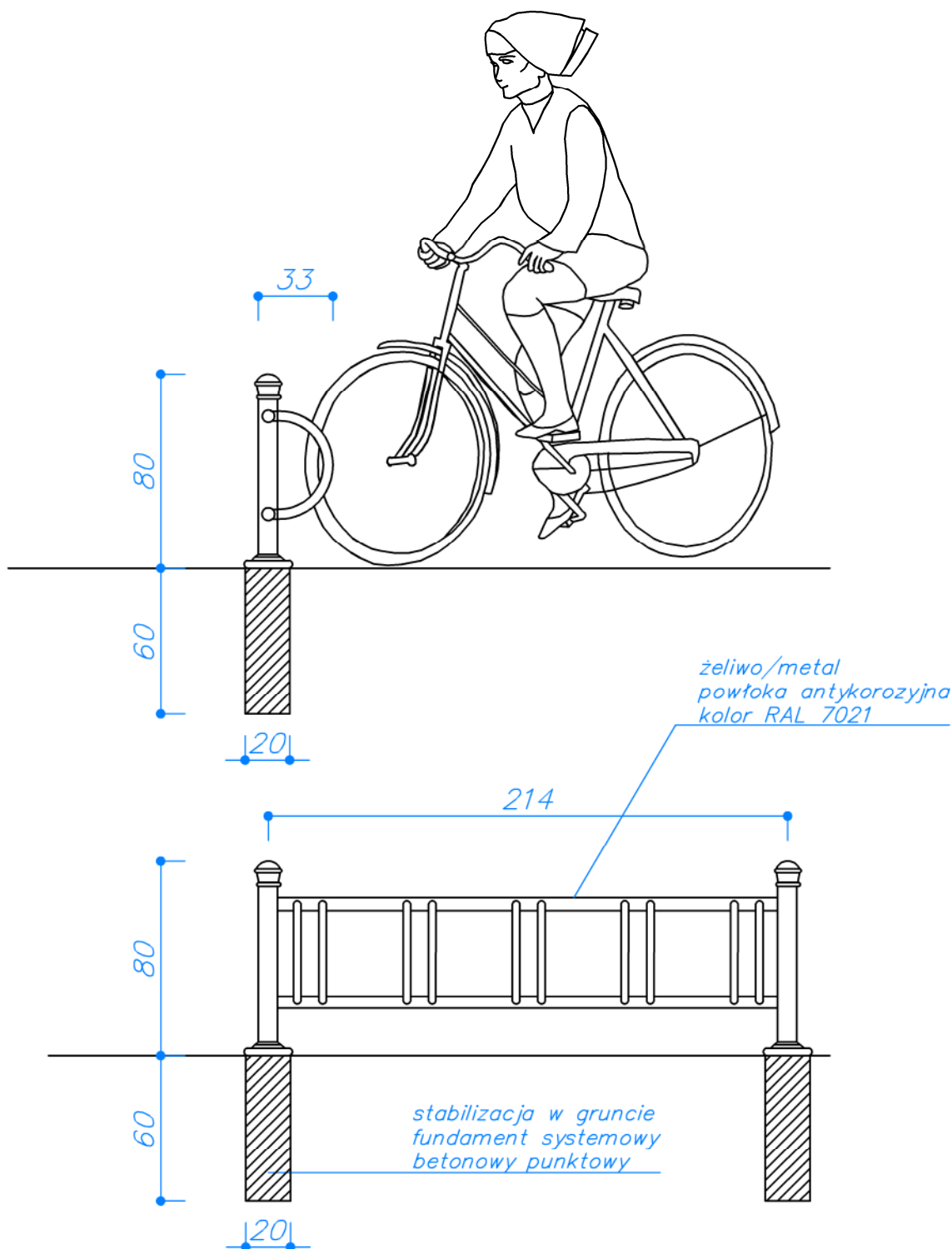
Oświadczam, że opierałem się na danych i materiałach, które otrzymałem od inwestora, oraz że nie mam żadnych uwag do niniejszego projektu.	SG.6642.2.444.2024
Indywidualny zgłoszenie prac geodetycznych: Czy jest to zgłoszenie geodetyczne i kartograficzne, który otrzymał pozwolenie na wykonywanie prac geodetycznych?	STAROSTA RACIBORSKI
Wzrost prac geodetycznych:	GEO- HOUSE Patryk Brakowski ul. Jagielnia 58, 47-400 Racibórz
Termin i data sporządzenia dokumentu, oświadczającego o wyniku pozytywnym weryfikacji:	OPR. P.2411.2024.532 PROTOKOŁ NR SG.6642.2.444.2024_1 dn. 03.04.2024 r.
Imię i nazwisko oraz nr uprawnień zawodowych kierownika prac geodetycznych:	Marcin Ligocki, nr upr. 20985
Data i podpis kierownika prac geodetycznych:	Jestem świadomy odpowiedzialności karnej za złożenie fałszywego oświadczenia. dn. 03.04.2024 r.

- LEGENDA:**
- granica opracowania
 - granica dawnego omentaru
 - wjazd na teren parku
 - węzła na teren parku
- STAN ISTNIEJĄCY - RUINY**
- pałac
 - orangeria
 - spichlerz
 - muzeum
 - ogród różany
 - budynek gospodarczy - do rozbiórki
 - stacja trafo - do rozbiórki
 - zbiornik na nieczystości ciekłe - do rozbiórki
 - odtworzenie istniejącej sceny z granitu
 - odtworzenie istniejącego muru oporowego
 - istniejąca ceglana ścieżka o nawierzchni grunтовой do likwidacji
 - istniejący hydrant
 - ulica
 - chodnik
 - mur oporowy - ogrodzenie
 - palana - wymiana i wyrównanie gruntu do głębokości 0,5-0,8m
 - istniejąca zabudowa poza terenem parkowym
- STAN PROJEKTOWANY**
- proj. nawierzchnia mineralna o szerokości 2,0m (pieszo-jazdną) bez obrzeża
 - proj. nawierzchnia mineralna bez obrzeża o szerokości 1,5-2,0m
 - proj. nawierzchnia grunтова o szerokości 1,2-1,5m
 - proj. schody terenowe z desek i poli drewnianych, wysokość stopnia max 15cm
 - proj. nawierzchnia z kostki granitowej
 - proj. wjazdy/jazdy z kostki betonowej ażurowej istniejące spadki poprzeczne nawierzchni
 - altana stalowa
 - fawka z oparciem i koszem na śmieci
 - zestaw stół z ławkami
 - stojak na rower
 - latarnia parkowa
 - moście z kierunkami zwiedzania

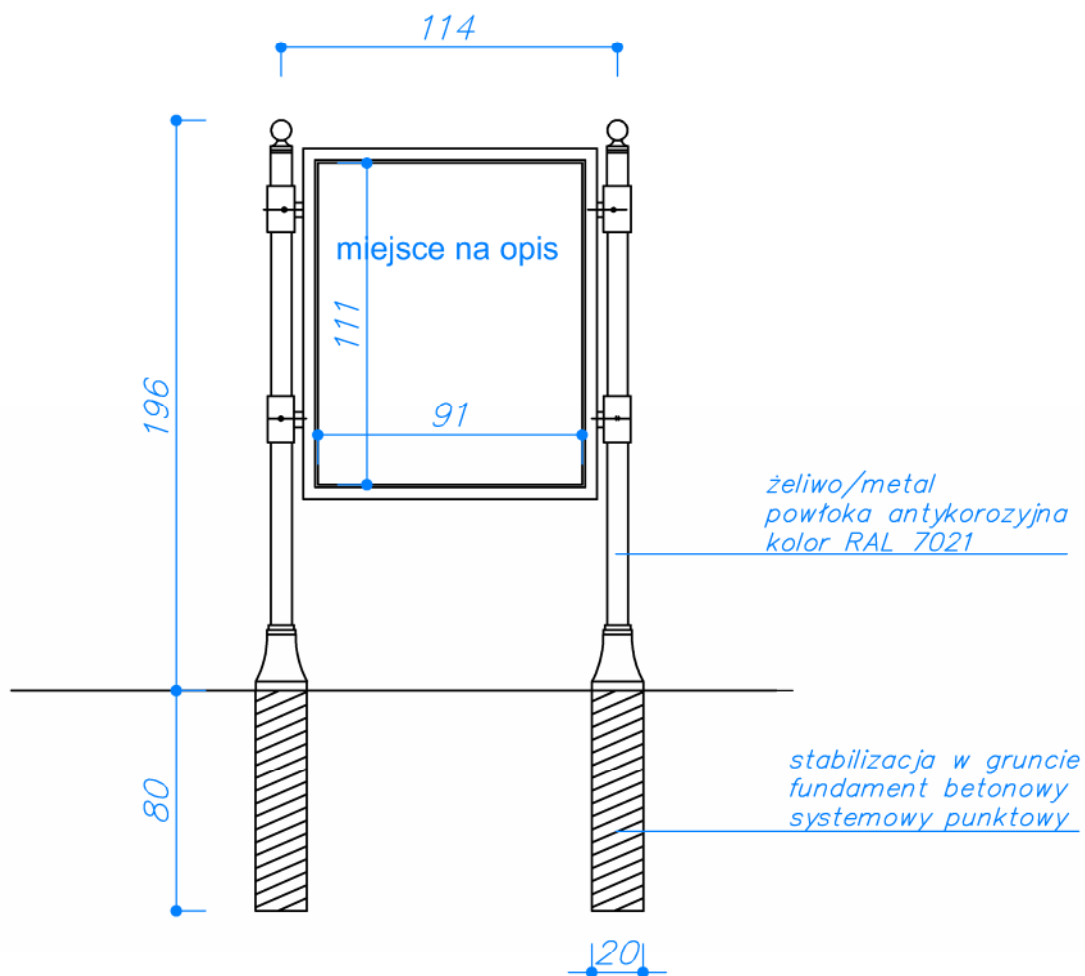
- tablica informacyjna duża
- tablica informacyjna - imiona drzew
- tablica informacyjna - szkic pałacu
- mur z cegły klinkierowej o wysokości 50cm
- proj. zbiornik na nieczystości ciekłe
- proj. ogród różany
- proj. stalowe schody techniczne
- proj. kontener do segregacji śmieci
- proj. zbiornik na wody opadowe
- zewnętrzne złącza elektroenergetyczne (czarne, min. 4 punkty) oraz wodne (niebieskie, min. 7 punktów)
- ogrodzenia stalowe panelowe z prętów grzewanych o wysokości min. 1,73m
- trawnik
- trawnik główny
- runo naturalne istniejące
- runo naturalne istniejące - dawny staw

Wzrost prac geodetycznych:	SG.6642.2.444.2024
Indywidualny zgłoszenie prac geodetycznych:	STAROSTA RACIBORSKI
Wzrost prac geodetycznych:	GEO- HOUSE Patryk Brakowski ul. Jagielnia 58, 47-400 Racibórz
Termin i data sporządzenia dokumentu, oświadczającego o wyniku pozytywnym weryfikacji:	OPR. P.2411.2024.532 PROTOKOŁ NR SG.6642.2.444.2024_1 dn. 03.04.2024 r.
Imię i nazwisko oraz nr uprawnień zawodowych kierownika prac geodetycznych:	Marcin Ligocki, nr upr. 20985
Data i podpis kierownika prac geodetycznych:	Jestem świadomy odpowiedzialności karnej za złożenie fałszywego oświadczenia. dn. 03.04.2024 r.

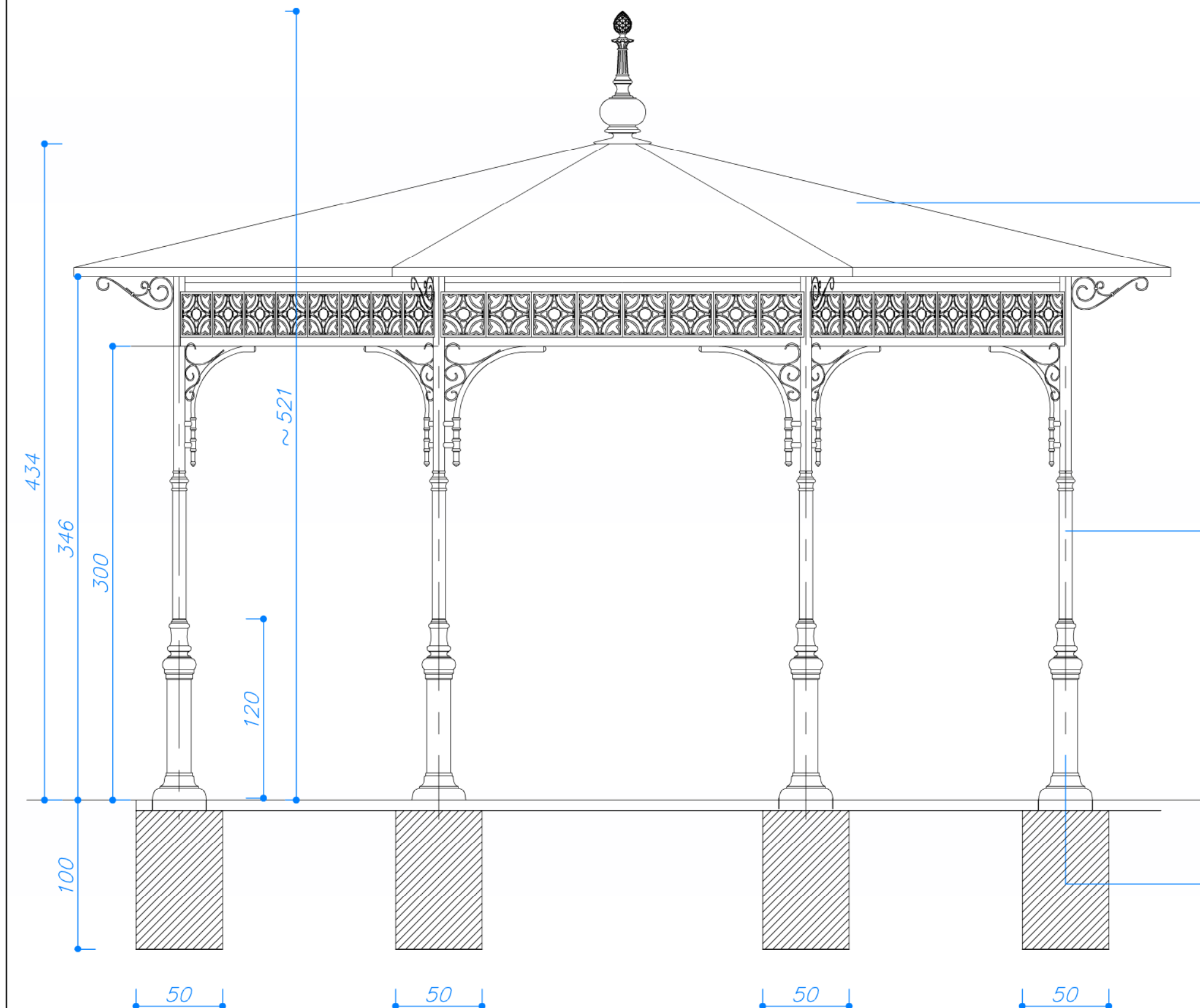
Wzrost prac geodetycznych:	SG.6642.2.444.2024
Indywidualny zgłoszenie prac geodetycznych:	STAROSTA RACIBORSKI
Wzrost prac geodetycznych:	GEO- HOUSE Patryk Brakowski ul. Jagielnia 58, 47-400 Racibórz
Termin i data sporządzenia dokumentu, oświadczającego o wyniku pozytywnym weryfikacji:	OPR. P.2411.2024.532 PROTOKOŁ NR SG.6642.2.444.2024_1 dn. 03.04.2024 r.
Imię i nazwisko oraz nr uprawnień zawodowych kierownika prac geodetycznych:	Marcin Ligocki, nr upr. 20985
Data i podpis kierownika prac geodetycznych:	Jestem świadomy odpowiedzialności karnej za złożenie fałszywego oświadczenia. dn. 03.04.2024 r.



Temat opracowania:		Data:		Pracownia usług budowlanych i projektowych mgr inż. arch. Magdalena Szczyrba ul. Warszawska 26, 47-400 Racibórz tel.: 606 288 040 / scyb@poczta.onet.pl	Nr licencji:	AutoCAD LT 2016 / SN: 558-69229264			
PROJEKT TECHNICZNY - ETAP II ZAGOSPODAROWANIA TERENU ZESPOŁU PAŁACOWO-PARKOWEGO WRAZ ZE ZBIORNIKAMI BEZODPŁYWOWYM NA NIECZYSTOŚCI CIEKLE I NA WODY OPADOWE ORAZ KOMORĄ WODOMIERZOWĄ, ZLOKALIZOWANYCH W SŁAWIKOWIE PRZY UL. PARKOWEJ, DZIAŁKI NUMER 337/20, 337/36		LUTY 2026			Autorzy projektu / funkcja / nr uprawnień: Podpis:				
		Faza:			główny projektant: nr upr. 478/01				
		PROJ. BUD.			mgr inż. arch. Magdalena Szczyrba				
		Branża:							
ARCH.-BUD.									
Inwestor:	Nazwa rysunku:	Skala:		Nr rysunku:					
GMINA RUDNIK UL. KOZIELSKA 1 47-411 RUDNIK	STOJAK NA ROWER STYLIZOWANY "SR" - PROJEKT	1:25							
		T-07							
UWAGA: PODSTAWOWE WYMIARY ORAZ PRZYJĘTE ROZWIĄZANIA PROJEKTOWE NALEŻY SPRAWDZIĆ NA MIEJSCU BUDOWY PRZED PRZYSTĄPIENIEM DO ROBÓT BUDOWLANYCH. PROJEKT PODLEGA OCHRONIE PRAWA AUTORSKIEGO: NIE MOŻE BYĆ: POWIELANY, UZUPEŁNIANY, PRZESZTAŁCANY, ODSTĄPIONY BEZ ZGODY JEDNOSTKI AUTORSKIEJ.									



Temat opracowania:		Data:		Pracownia usług budowlanych i projektowych mgr inż. arch. Magdalena Sczyrba ul. Warszawska 26, 47-400 Racibórz tel.: 606 288 040 / scyb@poczta.onet.pl	Nr licencji:	AutoCAD LT 2016 / SN: 558-69229264	
PROJEKT TECHNICZNY - ETAP II ZAGOSPODAROWANIA TERENU ZESPOŁU PAŁACOWO-PARKOWEGO WRAZ ZE ZBIORNIKAMI BEZODPŁYWYM NA NIECZYSTOŚCI CIEKŁE I NA WODY OPADOWE ORAZ KOMORĄ WODOMIERZOWĄ, ZLOKALIZOWANYCH W SŁAWIKOWIE PRZY UL. PARKOWEJ, DZIAŁKI NUMER 337/20, 337/36		LUTY 2026			Autorzy projektu / funkcja / nr uprawnień: Podpis:		
		Faza:			główny projektant: nr upr. 478/01		
		PROJ. BUD.			mgr inż. arch. Magdalena Sczyrba		
		Branża:					
ARCH.-BUD.							
Inwestor:	GMINA RUDNIK UL. KOZIELSKA 1 47-411 RUDNIK	Nazwa rysunku: TABLICA INFORMACYJNA STYLIZOWANA "T1" - PROJEKT	Skala:				
			1:25				
			Nr rysunku:		T-06		
UWAGA: PODSTAWOWE WYMIARY ORAZ PRZYJĘTE ROZWIĄZANIA PROJEKTOWE NALEŻY SPRAWDZIĆ NA MIEJSCU BUDOWY PRZED PRZYSTĄPIENIEM DO ROBÓT BUDOWLANYCH. PROJEKT PODLEGA OCHRONIE PRAWA AUTORSKIEGO: NIE MOŻE BYĆ: POWIELANY, UZUPEŁNIANY, PRZESZTAŁCANY, ODSTĄPIONY BEZ ZGODY JEDNOSTKI AUTORSKIEJ.							

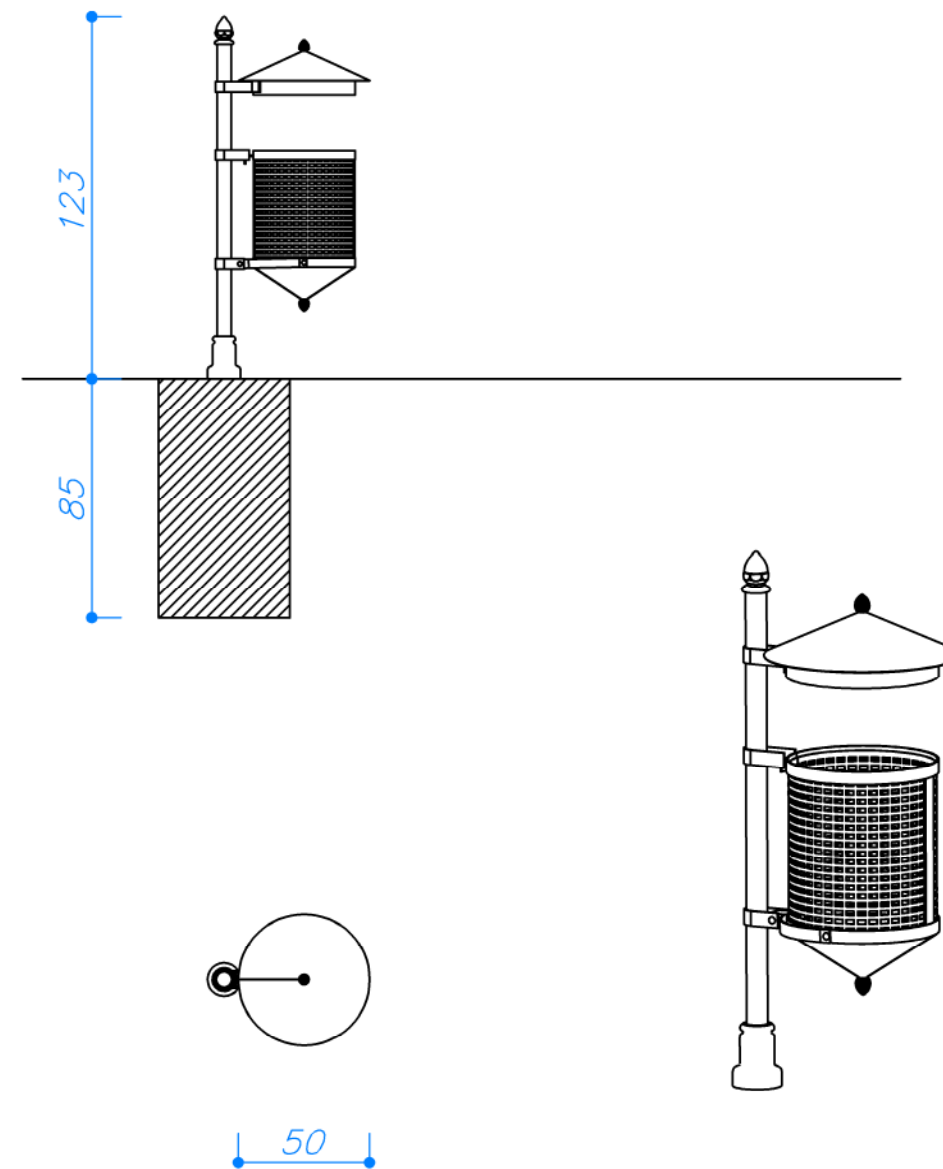
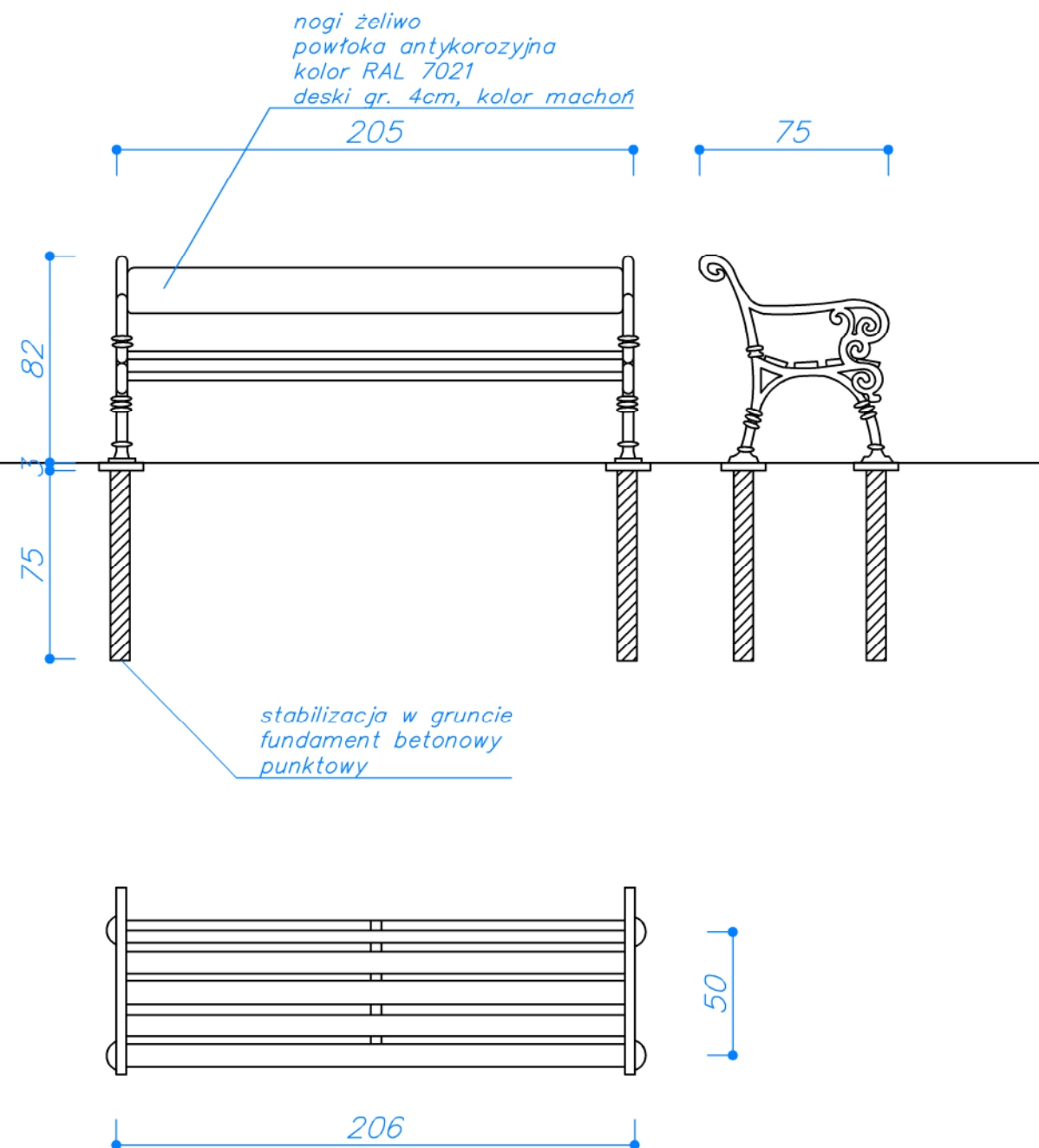


– blacha powlekana w kolorze antracyt
– papa termozgrzewalna lub membrana
– pełne poszycie – boazeria min. gr. 22mm
w kolorze biało/kremowym RAL 9003 lub
zbliżony

metal zabezpieczony antykorozyjnie – wszystkie
profile zamknięte malowane na biało/kremowo
RAL 9003 lub zbliżony

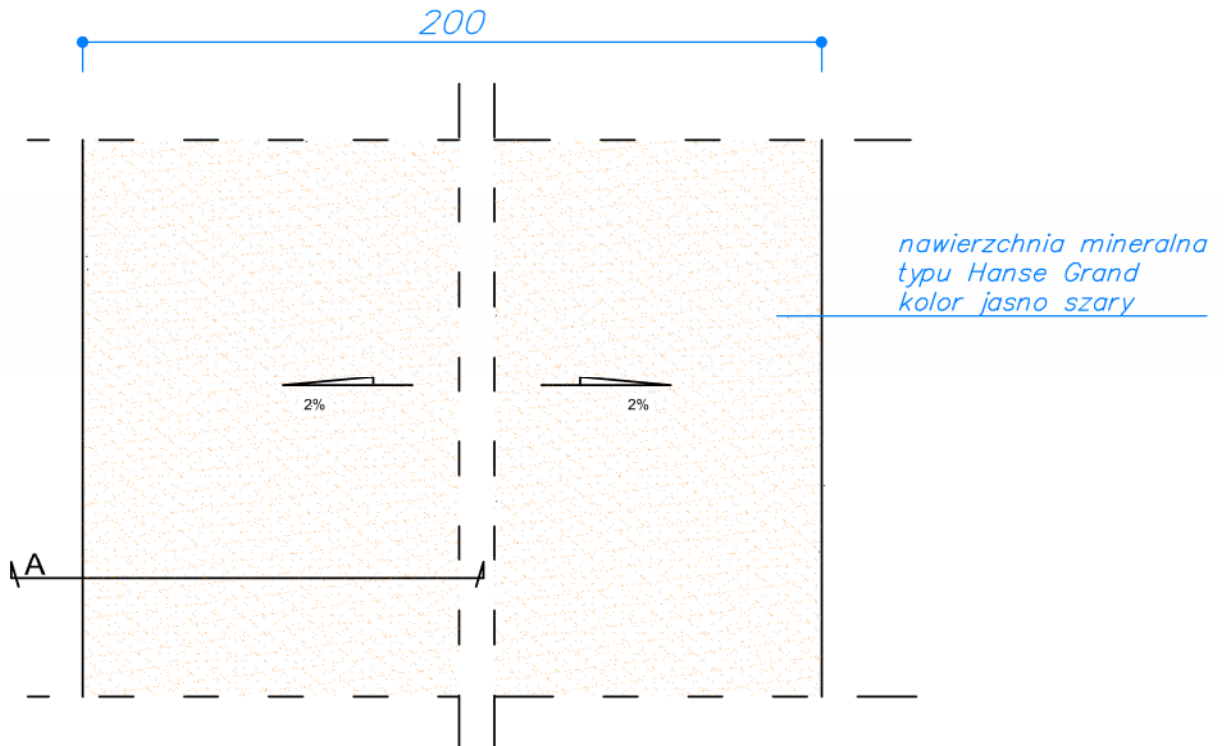
stabilizacja w gruncie
fundament betonowy
punktowy o średnicy 50cm

Temat opracowania: PROJEKT TECHNICZNY ETAP II ZAGOSPODAROWANIA TERENU ZESPOŁU PALACOWO-PARKOWEGO WRAZ ZE ZBIORNIKAMI BEZODPŁYWYMI NA NIECZYSTOŚCI CIEKŁE I NA WODY OPADOWE ORAZ KOMORĄ WODOMIERSZOWĄ, ZŁOKALIZOWANYCH W ŚLAWIKOWIE PRZY UL. PARKOWEJ, DZIAŁKI NUMER 337/20, 337/36		Data: LUTY 2026	Pracownia usług budowlanych i projektowych mgr inż. arch. Magdalena Szczyrba ul. Warszawska 26, 47-400 Racibórz tel.: 606 288 040 / scyb@pocsta.onet.pl	Nr licencji: AutoCAD LT 2016 / SN: 558-69229264
Inwestor: GMINA RUDNIK UL. KOZIELSKA 1 47-411 RUDNIK		Faza: PROJ. BUD.		Autorzy projektu / funkcja / nr uprawnień: Podpis:
Nazwa rysunku: ALTANA PARKOWA STYLIZOWANA - PROJEKT		Branża: ARCH.-BUD.		główny projektant: nr upr. 478/01 mgr inż. arch. Magdalena Szczyrba
UWAGA: PODSTAWOWE WYMIARY ORAZ PRZYJĘTE ROZWIĄZANIA PROJEKTOWE NALEŻY SPRAWDZIĆ NA MIEJSCU BUDOWY. PRZED PRZYSTĄPIENIEM DO ROBÓT BUDOWLANYCH. PROJEKT PODLEGA OCHRONIE PRAWA AUTORSKIEGO. NIE MOŻE BYĆ: POWIELANY, UZUPEŁNIANY, PRZEKSZTAŁCANY. ODSTĄPIONY BEZ ZGODY JEDNOSTKI AUTORSKIEJ		Skala: 1:25		
		Nr rysunku: T-10		

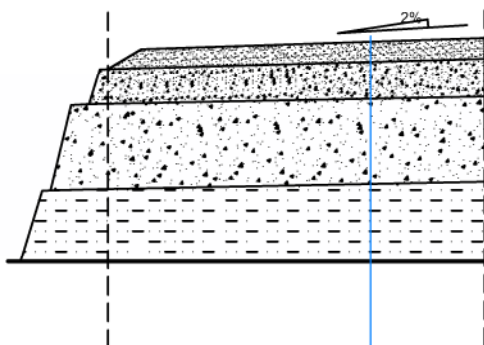


Temat opracowania: PROJEKT TECHNICZNY ETAP II ZAGOSPODAROWANIA TERENU ZESPOŁU PALACOWO-PARKOWEGO WRAZ ZE ZBIORNIKAMI BEZODPŁYWOWYM NA NIECZYSTOŚCI CIEKŁE I NA WODY OPADOWE ORAZ KOMORĄ WODOMIERZOWĄ, ZŁOKALIZOWANYCH W ŚLAWIKOWIE PRZY UL. PARKOWEJ, DZIAŁKI NUMER 337/20, 337/36		Data: LUTY 2026	Pracownia usług budowlanych i projektowych mgr inż. arch. Magdalena Szczyrba ul. Warszawska 26, 47-400 Racibórz tel.: 606 288 040 / scyb@pocsta.onet.pl	Nr licencji: AutoCAD LT 2016 / SN: 558-69229264
Inwestor: GMINA RUDNIK UL. KOZIELSKA 1 47-411 RUDNIK		Faza: PROJ. BUD.		Autorzy projektu / funkcja / nr uprawnień: Podpis:
Nazwa rysunku: ŁAWKA PARKOWA, ŚMIETNIK STYLIZOWANY - PROJEKT		Branża: ARCH.-BUD.		główny projektant: nr upr. 478/01 mgr inż. arch. Magdalena Szczyrba
UWAGA: PODSTAWOWE WYMIARY ORAZ PRZYJĘTE ROZWIĄZANIA PROJEKTOWE NALEŻY SPRAWDZIĆ NA MIEJSCU BUDOWY. PRZED PRZYSTĄPIENIEM DO ROBÓT BUDOWLANYCH. PROJEKT PODLEGA OCHRONIE PRAWA AUTORSKIEGO. NIE MOŻE BYĆ POWIELANY, UZUPEŁNIANY, PRZEKSZTAŁCANY. ODSTĄPIONY BEZ ZGODY JEDNOSTKI AUTORSKIEJ.		Skala: 1:25		
		Nr rysunku: T-09		

RZUT



PRZEKRÓJ A-A



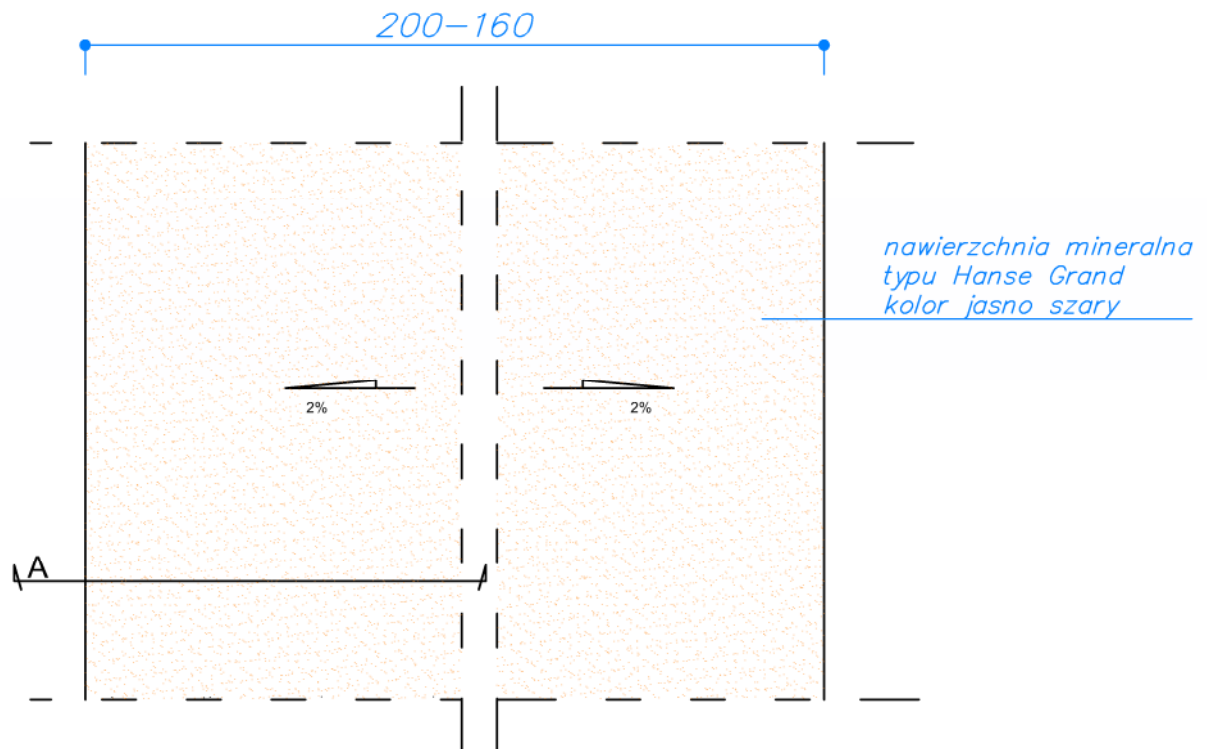
UWAGA:
KRUSZYWA UŻYTE DO WYKONYWANIA WARSTW
PODBUDOWY MUSZĄ SPEŁNIAĆ WARUNKI
PRZEPUSZCZALNOŚCI DLA WODY ORAZ TWARDOŚCI
CELEM PRZENOSZENIA OBCIĄŻEŃ.
KRUSZYWA NIE MOGĄ ZAWIERAĆ GLINY.

5cm nawierzchnia mineralna 0/8mm
5cm kruszywo mineralne 0/16mm
20cm podbudowa z kruszywa łamanego 0/31,5mm
10cm warstwa odsączająca z piasku lub pospółki

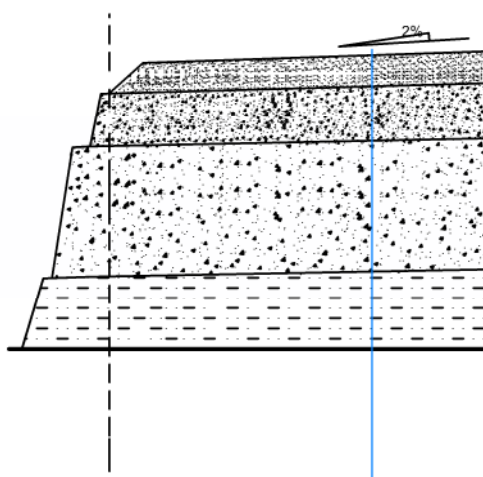
NAWIERZCHNIA MINERALNA Z OBRZEŻEM STALOWYM – GŁÓWNA ŚCIEŻKA
PARKOWA PIESZO-JEZDNA

Temat opracowania: PROJEKT TECHNICZNY ETAP II ZAGOSPODAROWANIA TERENU ZESPOŁU PAŁACOWO-PARKOWEGO WRAZ ZE ZBIORNIKAMI BEZODPŁYWOWYM NA NIECZYSTOŚCI CIEKLE I NA WODY OPADOWE ORAZ KOMORĄ WODOMIERZOWĄ, ZLOKALIZOWANYCH W SŁAWIKOWIE PRZY UL. PARKOWEJ, DZIAŁKI NUMER 337/20, 337/36		Data: LUTY 2026	Pracownia usług budowlanych i projektowych mgr inż. arch. Magdalena Szczyrba ul. Warszawska 26, 47-400 Racibórz tel.: 606 288 040 / scyb@poczta.onet.pl	Nr licencji: AutoCAD LT 2016 / SN: 558-69229264
Inwestor: GMINA RUDNIK UL. KOZIELSKA 1 47-411 RUDNIK		Faza: PROJ. BUD.		Autorzy projektu / funkcja / nr uprawnień: Podpis:
Nazwa rysunku: NAWIERZCHNIA MINERALNA BEZ Z OBRZEŻA - PROJEKT		Branża: ARCH.-BUD.		główny projektant: nr upr. 478/01 mgr inż. arch. Magdalena Szczyrba
UWAGA: PODSTAWOWE WYMIARY ORAZ PRZYJĘTE ROZWIĄZANIA PROJEKTOWE NALEŻY SPRAWDZIĆ NA MIEJSCU BUDOWY PRZED PRZYSTĄPIENIEM DO ROBÓT BUDOWLANYCH. PROJEKT PODLEGA OCHRONIE PRAWA AUTORSKIEGO: NIE MOŻE BYĆ: POWIELANY, UZUPEŁNIANY, PRZEKSZTAŁCANY, ODSTĄPIONY BEZ ZGODY JEDNOSTKI AUTORSKIEJ		Skala: 1:25		
		Nr rysunku: T-13		

RZUT



PRZEKRÓJ A-A



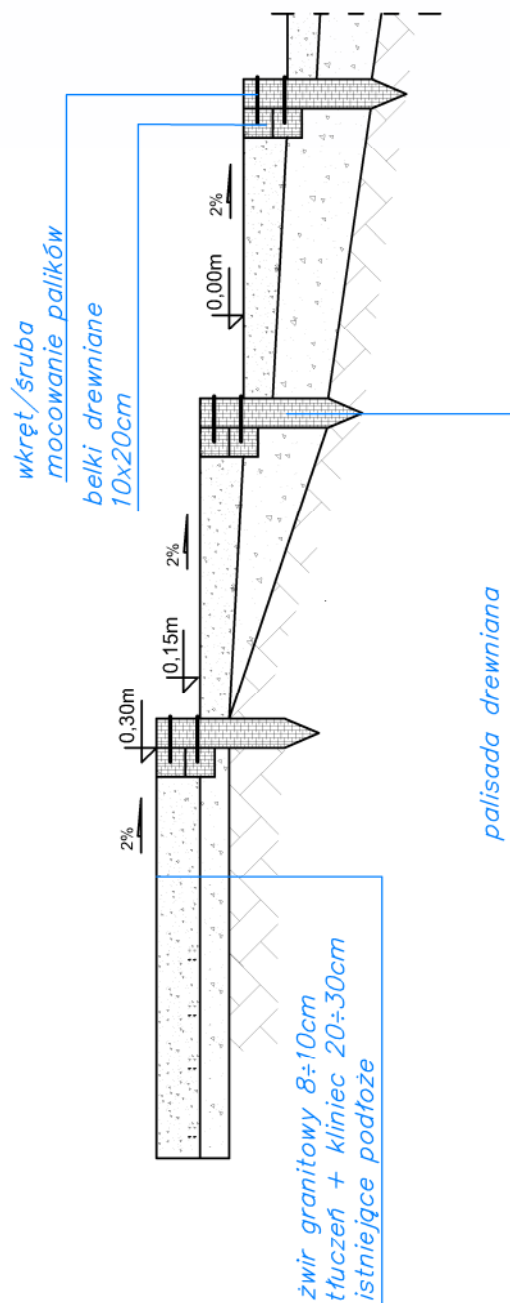
UWAGA:
KRUSZYWA UŻYTE DO WYKONYWANIA WARSTW
PODBUDOWY MUSZĄ SPEŁNIAĆ WARUNKI
PRZEPUSZCZALNOŚCI DLA WODY ORAZ TWARDOŚCI
CELEM PRZENOSZENIA OBCIĄŻEŃ.
KRUSZYWA NIE MOGĄ ZAWIERAĆ GLINY.

10cm nawierzchnia mineralna 0/8mm
10cm kruszywo mineralne 0/16mm
30cm podbudowa z kruszywa łamanego 0/31,5mm
10cm warstwa odsączająca z piasku lub pospółki

Temat opracowania: PROJEKT TECHNICZNY ETAP II ZAGOSPODAROWANIA TERENU ZESPOŁU PAŁACOWO-PARKOWEGO WRAZ ZE ZBIORNIKAMI BEZODPŁYWOWYM NA NIECZYSTOŚCI CIEKLE I NA WODY OPADOWE ORAZ KOMORĄ WODOMIERZOWĄ, ZLOKALIZOWANYCH W SŁAWIKOWIE PRZY UL. PARKOWEJ, DZIAŁKI NUMER 337/20, 337/36		Data: LUTY 2026	Pracownia usług budowlanych i projektowych mgr inż. arch. Magdalena Sczyrba ul. Warszawska 26, 47-400 Racibórz tel.: 606 288 040 / scyb@poczta.onet.pl	Nr licencji: AutoCAD LT 2016 / SN: 558-69229264
Inwestor: GMINA RUDNIK UL. KOZIELSKA 1 47-411 RUDNIK		Faza: PROJ. BUD.		Autorzy projektu / funkcja / nr uprawnień: Podpis:
Nazwa rysunku: NAWIERZCHNIA MINERALNA PIESZ/JEZDNA - PROJEKT		Branża: ARCH.-BUD.		główny projektant: nr upr. 478/01 mgr inż. arch. Magdalena Sczyrba
UWAGA: PODSTAWOWE WYMIARY ORAZ PRZYJĘTE ROZWIĄZANIA PROJEKTOWE NALEŻY SPRAWDZIĆ NA MIEJSCU BUDOWY PRZED PRZYSTĄPIENIEM DO ROBÓT BUDOWLANYCH. PROJEKT PODLEGA OCHRONIE PRAWA AUTORSKIEGO: NIE MOŻE BYĆ: POWIELANY, UZUPEŁNIANY, PRZESZTAŁCANY, ODSTĄPIONY BEZ ZGODY JEDNOSTKI AUTORSKIEJ		Skala: 1:25		
		Nr rysunku: T-14		

ŚCIEŻKI NA TERENIE O POCHYLENIU >10%
DŁUGOŚĆ STOPNIA DOPASOWANA DO DŁUGOŚCI
ŚCIEŻKI, PALISADA/BELKA DREWNIANA Z PODSYPKĄ

TLUCZEŃ I KLINIEC ZAGĘSZCZONE MECHANICZNIE
GRES GRANITOWY 0÷16MM JAKO WARSTWA
WIERZCHNIA



Temat opracowania: PROJEKT TECHNICZNY ETAP II ZAGOSPODAROWANIA TERENU ZESPOLU PALACOWO-PARKOWEGO WRAZ ZE ZBIORNIKAMI BEZODPŁYWOWYM NA NIECZYSTOŚCI CIEKLE I NA WODY OPADOWE ORAZ KOMORĄ WODOMIERSZĄ, ZLOKALIZOWANYCH W ŚLAWIKOWIE PRZY UL. PARKOWEJ, DZIAŁKI NUMER 337/20, 337/36		Data: LUTY 2026	Pracownia usług budowlanych i projektowych mgr inż. arch. Magdalena Sczyrba ul. Warszawska 26, 41-400 Racibórz tel.: 606 288 040 / soyb@poczta.onet.pl	Nr licencji: AutoCAD LT 2016 / SN: 558-69229264
		Faza: PROJ. BUD.		Autorzy projektu / funkcja / nr uprawnień: Podpis:
		Branża: ARCH.-BUD.		główny projektant: nr upr. 478/01 mgr inż. arch. Magdalena Sczyrba
Inwestor: GINA RUDNIK UL. KOZIELSKA 1 47-411 RUDNIK	Nazwa rysunku: ŚCIEŻKA / SCHODY TERENOWE Z PALISADĄ DREWNIANĄ - PROJEKT	Skala: -:--		
		Nr rysunku: T-15		

UWAGA: PODSTAWOWE WYMIARY ORAZ PRZYJĘTE ROZWIĄZANIA PROJEKTOWE NALEŻY SPRAWDZIĆ NA MIEJSCU BUDOWY PRZED PRZYSTĄPIENIEM DO ROBÓT BUDOWLANYCH. **PROJEKT PODLEGA OCHRONIE PRAWA AUTORSKIEGO; NIE MOŻE BYĆ POWIOLANY, UZIEPULNIANY, PRZEKAZAŃ KAM, ODPAŁANY REZ ZGODY I DOSTOSUKU AUTORSKIJ.**